

Chalupářský teréňák

PROPOZICE ZÁVODU

Základní informace:

překážkový běh
Datum konání: sobota 28. srpna 2021
Ročník: 2. (3. konání závodu po 0. ročníku v r. 2019 a 1. ročníku v r. 2020)
Pořadatelé: Obec Višňová
Višňová 153, 262 61 Višňová u Příbramě
FC Višňová
Višňová 208, 262 61 Višňová u Příbramě
Místo konání: FC Višňová (fotbalové hřiště a okolí)
Ředitelka závodu: Bc. Kateřina Barker (katerina_barker@yahoo.com, 602 183 643),
Hlavní rozhodčí: Kateřina Malastová (katka.malastova@seznam.cz, 723 770 653),
Hlavní pořadatel: Jaroslav Hejda (jardah7183@gmail.com, 792 357 382)

Délka hlavní tratě: 8,7 km
Povrch: silnice, pěšiny, louky, potok, lesní cesta
Startovné: 150,- Kč, děti do 15 let 20 Kč
Časový pořad: 12:00 – 13:45 Registrace
14:00 Start závodu
cca 18:00 Vyhlášení výsledků

Přihlášky: https://prihlasky.4timing.cz/nova_prihlaska.php?id_zavodu=70

Starty běžeckých kategorií: *(start každé následné kategorie cca po 30-40 minutách)*

(1)	14:00	Nejmladší	- TRASA E
(2)		Dívky a chlapci	- TRASA D
(3)		Juniorky a junioři	- TRASA C
(4)		Ženy, Muži	- TRASA B
(5)		Ženy, Muži	- TRASA A

Pozn.: závodník se může přihlásit do závodu na náročnější trať, než je mu určená podle věku

Trasy závodu:

Trasa A – 8 700 metrů
Trasa B – 3 140 metrů
Trasa C – 1 300 metrů
Trasa D - 620 metrů
Trasa E - 350 metrů

TRASU A závodu začínáme uprostřed fotbalového hřiště FC Višňová. Odtud vybíháme ve směru na Chaloupky. Pokračujeme po polní a asfaltové cestěc severozápadním směrem 400

metrů k hlavní silnici a běžíme směrem k ČOV, kde po pravé straně vyběhneme strmý kopec pak následuje pozvolný travnatý kopec, kterým se dostaneme k obydlí u Chalupářů, zde odbočíme doleva a pokračujeme směr hřbitov a první křížek, kde se dáme doprava po polní cestě, na křižovatce ve tvaru „T“ pokračuje trasa doprava, nikde neodbočuje z polní cesty a vbíháme do lesa, kde je vše značené a běžíme po lesní cestě lesem okruh, který nás navede nazpět na stejnou polní cestu a běžíme stejným směrem nazpět okolo křížku a hřbitova, zatáčíme doprava u domu u Chalupářů směrem ČOV, a pak směr fotbalové hřiště. Na něm je několik posledních překážek a CÍL.

TRASU B startujeme stejně jako **A**, jen na křižovatce ve tvaru „T“ nepokračujeme vpravo, ale vlevo, kde přibíháme do Chaloupek, kde se dáme an první křižovatce doleva, směr Višňová po asfaltové silnici běžíme směr hřbitov, zatáčíme doprava u domu u Chalupářů směrem ČOV, a pak směr fotbalové hřiště. Na něm je několik posledních překážek a CÍL.

TRASA C má opět stejný začátek, vybíháme kopeček podél ČOV a hned poté pokračujeme vlevo, po 200 metrech zatáčíme doleva, kde probíháme malým lesíkem pak směrem Hradiště a nazpět stejnou cestou směrem fotbalové hřiště. Po zdolání posledních překážek probíháme CÍLEM závodu.

TRASA D po výběhu ze hřiště vede polní cestou jen na první levotočivou odbočku. Po 200 metrech se vrací na hřiště, kde čekají překážky a CÍL.

TRASA E je připravena pro úplně nejmenší závodníky. Zdolají všechny překážky na hřišti, přesprintují jeho zbylé metry a protínají CÍL.

čas	kategorie	trasa
14:00	děti 0 – 6 let	trasa E
14:15	děti 7 – 10 let	trasa D
14:30	dorostenci 11 – 15 let	trasa C
15:00	ženy 3 km	trasa B
15:30	muži 3 km	trasa B
16:00	ženy 8 km	trasa A
17:00	muži 8 km	trasa A
18:00	vyhlášení výsledků	

Závěrečná ustanovení:

Pitný režim po celé trase i v cíli zdarma; občerstvení v kiosku na hřišti; točená limonáda pro děti zdarma po celý den

Pořadatelé neručí za škody vzniklé účastníkům jejich nedbalostí

Závodníkům není k dispozici šatna a sociální zázemí

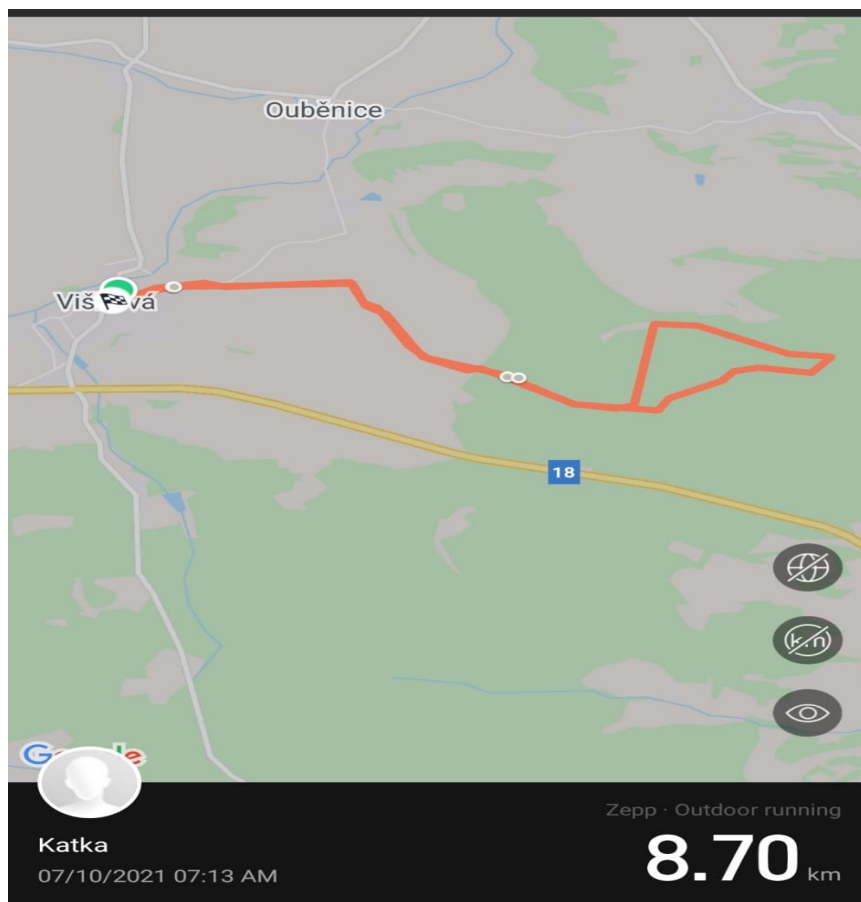
Na veřejných toaletách i v prostoru startu/cíle bude k dispozici dezinfekce. Diváci i účastníci závodu musí dodržovat bezpečnostní opatření a platná nařízení vlády ČR

Závodníci souhlasí s tím, aby organizátor zpracoval a evidoval osobní údaje závodníka v souvislosti s přihláškou na Chalupářský teréňák 2021. Dále souhlasí s tím, aby byl ve výsledkové listině u jména závodníka uváděn i ročník narození a jeho klubová/místní příslušnost. Dále souhlasí s tím, že videozáznamy a fotografie pořízené ze závodu mohou být použity pro prezentaci činnosti organizátora.

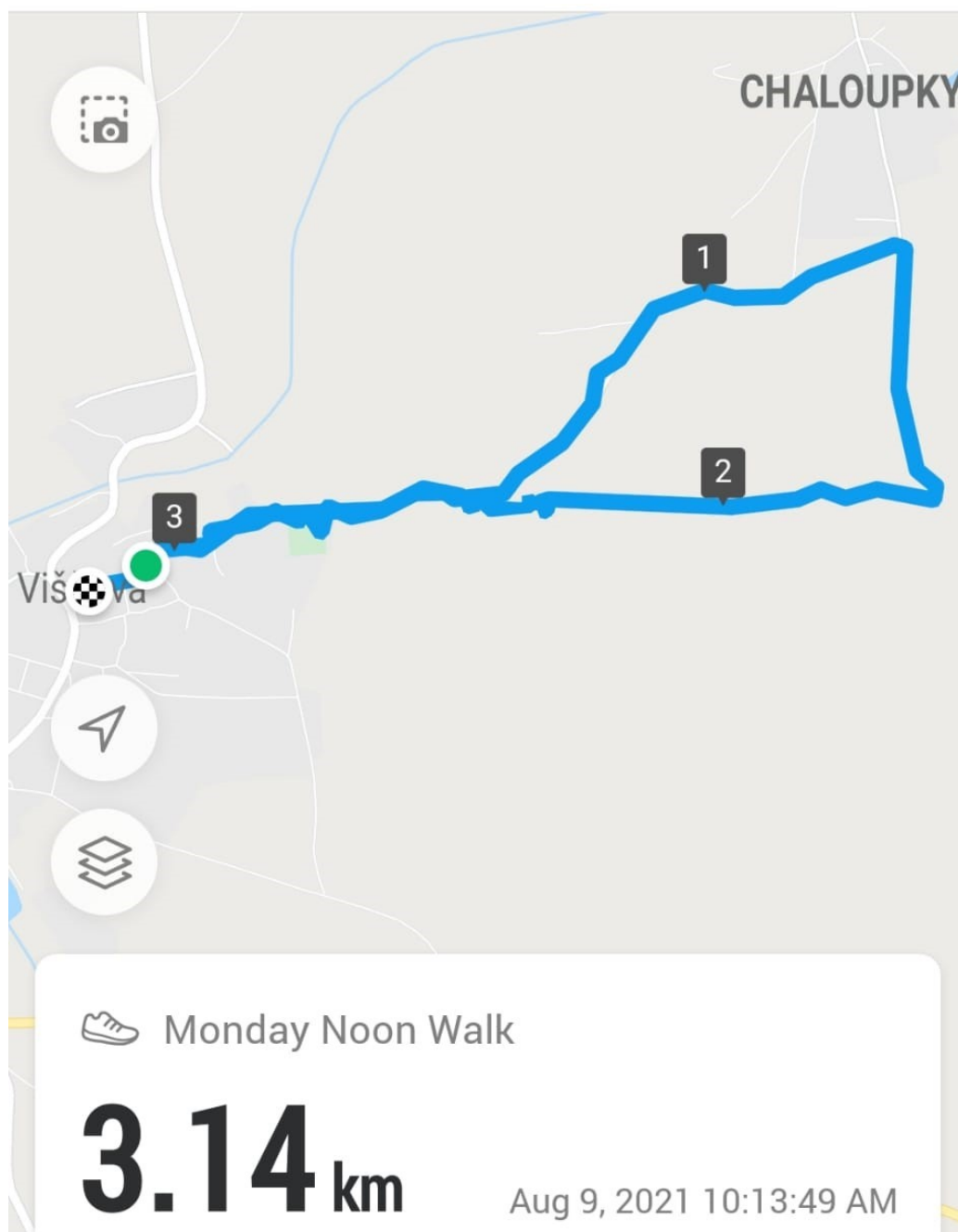
Pořadatelé si vyhrazují právo změnit tyto propozice, pokud si to vyžádají okolnosti. Účastníci závodu budou o těchto změnách včas informováni.

Mapy tras závodu:

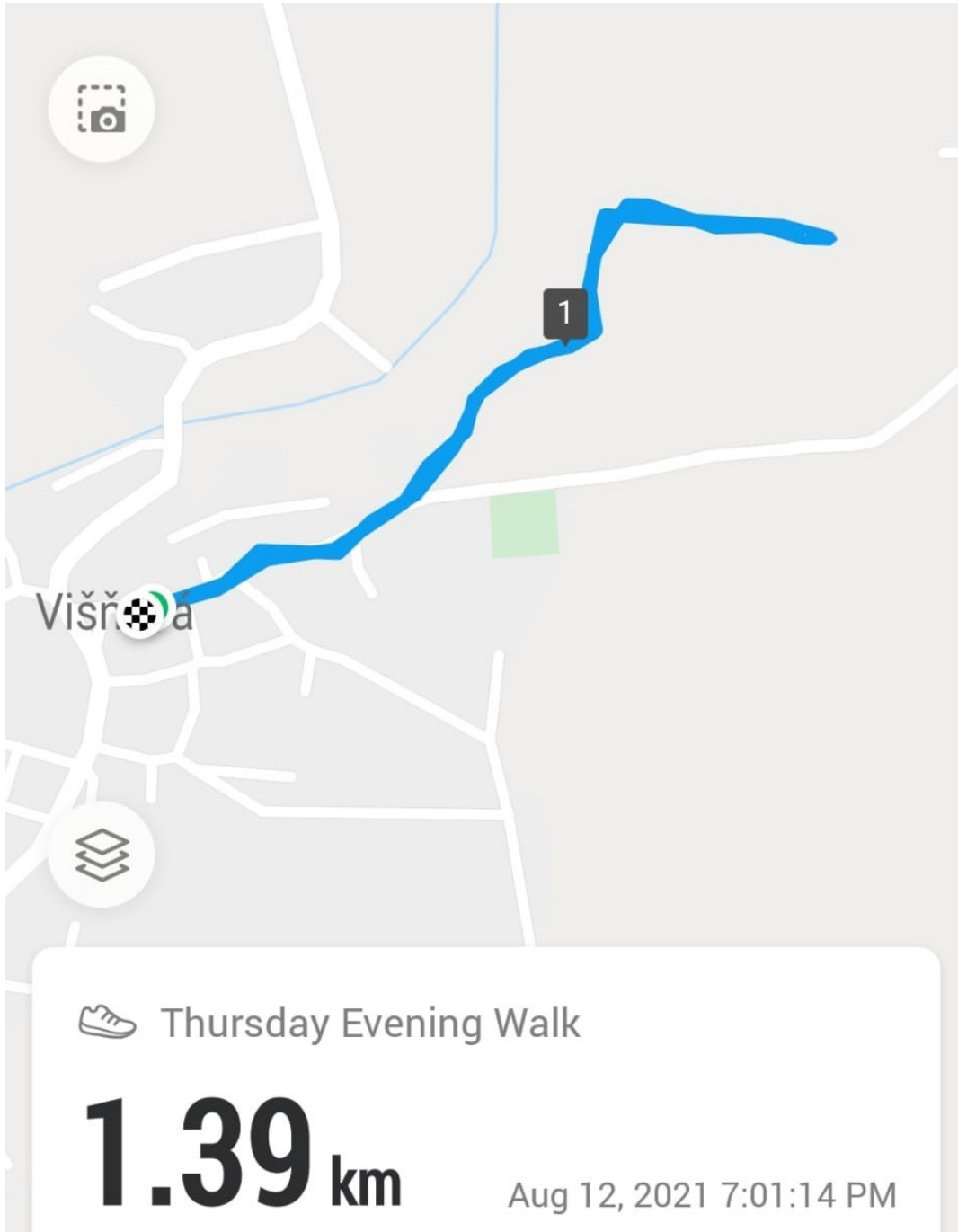
GPS souřadnice FC Višňová: 49°42'26.7"N 14°08'39.7"E



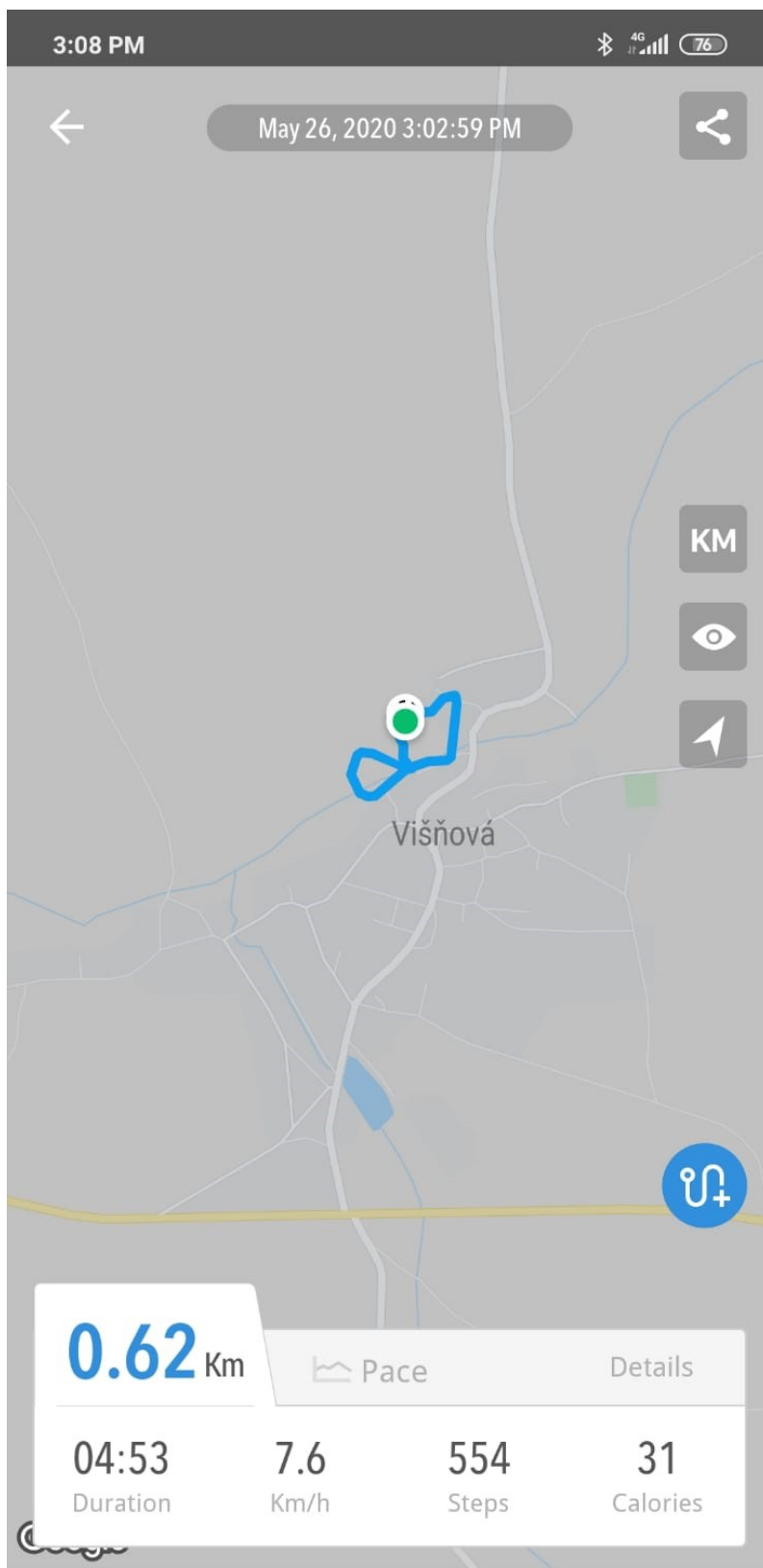
Trasa A (8 700 m)



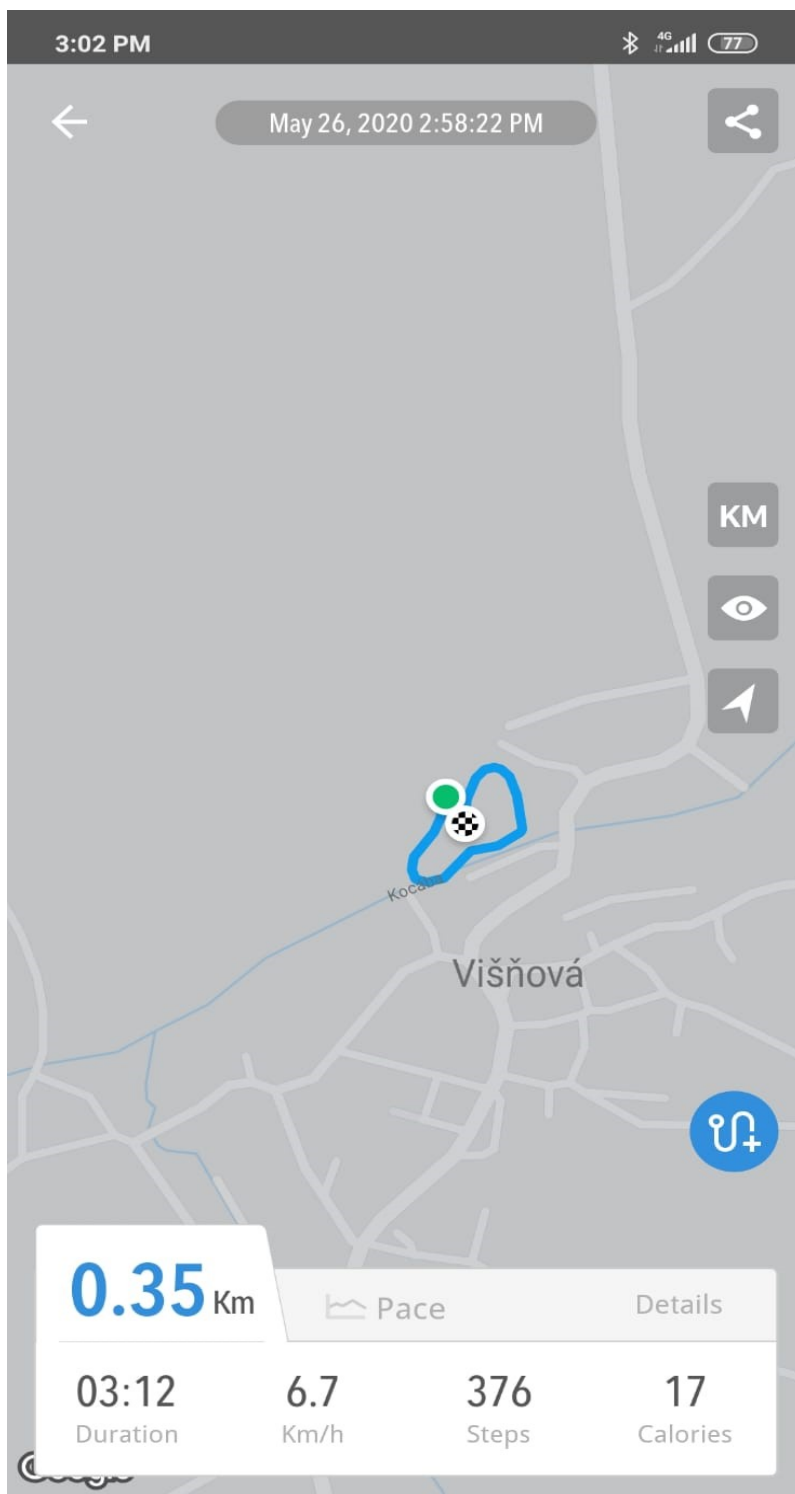
Trasa B (3 140 metrů)



Trasa C (1 390 metrů)



Trasa D (620 metrů)



Trasa E (350 metrů)

Ve Višňové 01. 06. 2021

Bc. Kateřina Barker
 Ředitelka závodu Chalupářský teréňák